














LEGENDĂ




LIMITE






-  LIMITA TERITORIULUI ADMINISTRATIV AL ORASULUI
-  LIMITA TERITORIULUI INTRAVILAN PROPUS
-  LIMITA TERITORIULUI JUDETEAN
-  LIMITA TERITORIULUI NATIONAL
























FOLOSINȚA TERENURILOR

-  TEREN ARABIL
-  TEREN PENTRU CONSTRUCȚII ȘI AMENAJĂRI
-  ZONA PASUNI
-  ZONA PADURI
-  ZONĂ STUFARIS
-  NEPRODUCTIV
-  APE
-  ZONE CU RISCURI NATURALE (INUNDABILE)
-  DRUMURI JUDEȚENE
-  DRUMURI COMUNALE
-  STRĂZI
-  NAVALA/AERIANA
-  MONUMENT

ZONE DE PROTECȚIE

-  ZONĂ PROTEJATA A OBIECTIVELOR CU VALOARE DE PATRIMONIU
-  ZONE PROTECTIE IN BAZA NORMELOR SANITARE (SURSELE DE APĂ, CONDUCE DE ADUCȚIUNE, STAȚIILE DE TRATARE, POMPARE, CIMITIRE, FERME DE ANIMALE)
-  ZONE DE PROTECTIE FAȚĂ DE CONSTRUCȚII ȘI CULOARE TEHNICE

-  CITY ADMINISTRATIVE LIMIT
-  CITY FRINGE
-  COUNTY BOUNDARY
-  NATIONAL BORDER
-  STUDY AREA LIMIT (12 MARINE MILES)

-  SABDY SOIL
-  LAND FOR CONSTRUCTIONS
-  GRASSLAND
-  FOREST AREA
-  REED AREA
-  UNPRODUCTIVE LAND
-  WATERS
-  AREAS WITH NATURAL RISKS (WATERFLOODS)
-  COUNTY ROAD
-  COMMUNAL ROAD
-  STREETS
-  MARINE/ AIRPORT AREA
-  3-RD RANK: CITIES
-  WORLD HERITAGE SITE- THE DANUBE DELTA (ALSO RAMSAR WETLAND, BIOSPHERE RESERVE, NATURA 2000 SITE)
-  MARINE ROAD- 1 SENSE
-  RECOMMENDED FAIRY ROUTE- DOUBLE SENSE
-  ANCHOR AREA
-  FISHING PORT
-  COMMERCIAL FISHING CENTRE
-  AIRPORT
-  PORT
-  DANUBE
-  DANUBE- BLACK SEA CHANNEL

DOTĂRI ȘI UNITĂȚI ECONOMICE - EXISTENTE

ADMINISTRATIVE

1. PRIMĂRIE
2. POLIȚIE
3. POȘTĂ
4. SEDIU O.G.A.
5. INSTITUTUL DE CERCETARE ECOLOGICA SULINA

ÎNVĂȚĂMÂNT

6. GRĂDINIȚĂ
7. ȘCOALĂ GENERALĂ
8. CENTRU COPII SUPER DOTATI
9. ATELIERE SCOLARE
10. LICEU
11. TABARA

SĂNĂTATE

12. DISPENSAR
13. FARMACIE
14. SPITAL
15. DISPENSAR VETERINAR

CULTURĂ-CULTE-STATUI

16. BIBLIOTECA
17. BISERICA ORTODOXA
18. BISERICA CATOLICA
19. BISERICA GREACA
20. BISERICA LIPOVEANA
21. CATEDRALA
22. CASA DE CULTURĂ
23. CINEMATOGRAF
24. PALATUL NAVROM

COMERT, PRESTĂRI SERVICII

25. BANCA COMERCIALA
26. PENSIUNE
27. HOTEL
28. PIAȚĂ AGROALIMENTARA
29. BRUTARIE
30. SPAȚII COMERCIALE
31. MAGAZIN UNIVERSAL
32. STATIE PECO
33. RESTAURANT
34. OBOR DE VITE

UNITĂȚI ECONOMICE INDUSTRIALE

35. FABRICA DE CONSERVE
36. DEPOZIT
37. REMAT

UNITĂȚI ECONOMICE AGRICOLE

38. SEDIU PISCICOLA
39. FERMA PISCICOLA

PARCURI, AGREMENT, SPORT, TURISM

40. PARC
41. TEREN DE SPORT
42. PISTA AVIOANE MICI
43. SALA DE SPORT

TRANSPORTURI NAVALE

44. PORT - ZONA LIBERA
45. CAPITANIE
46. ADMINISTRATIA PORTULUI LIBER
47. FAR VECHI
48. FAR NOU
49. PONTON DE ACOSTARE
50. SANTIER NAVAL

UNITĂȚI CU DESTINAȚIE SPECIALĂ

51. VAMA
52. TRUPURI DESTINATIE SPECIALA
53. GARNIZOANA

GOSPODĂRIE COMUNALĂ

54. CIMITIR
55. RAMPA ECOLOGICA
56. RAMPA TRANSFER
57. PUT SEC

CONSTRUCȚII AFERENTE REȚELELOR EDILITARE

58. UZINA DE APA
59. STAȚIE EPURARE
60. UZINA ELECTRICA
61. ANTENE GSM
62. STAȚIE POMPARE APĂ POTABILĂ
63. PONTON DE ACOSTARE
64. CENTRALA TERMICA