


Secțiunea I  
Bunuri imobile

INVENTARUL

bunurilor care aparțin domeniului public al orașului SULINA

Codul de clasificare	Denumirea bunului	Elemente de identificare	Anul dobând. sau al dării în folosință	Valoarea inventar ( lei )	Denum. act. propr. sau alte acte doveditoare nr. / data
1	2	3	4	5	6
1.3.7.	Drum de legatura intre str. I si str. a III-a	L = 123 m; l = 5 m; S = 615 mp; N - str I; S - str. a III-a; E - Iosipov Nicolae; V - dom. privat.	1998	614	Legea nr 213 / 1998
1.3.7.	Strada I	L = 3.750 m; l = 9 m; S = 33.750 mp; Trotoare : L = 1000 m; l = 1,50 m; S = 1500 mp.	2010	5.623.490	Legea nr 213 / 1998
1.3.7.	Strada a II-a	L = 2.611 m; l = 6,50 m; S = 17.150,00 mp; Trotoare: L = 2611 m x 2; l = 2,30 m; S = 12.050,00 mp.	2010	4.142.944	Legea nr 213 / 1998
1.3.7.	Strada a III-a	Scarosabil = 26.640 mp; Strotoare=3.880 mp.	2017	6.391.022,05	PVRTL nr 2604/ 28.04.2017 Legea nr 213 / 1998
1.3.7.	Strada a IV-a	L = 1.920; l = 6,15 m; S = 11.845 mp; Trotoare: L = 1920 m x 2; l = 1,70 m; S=6705 mp.	1998	217.592	Legea nr 213 / 1998
1.3.7.	Strada a V-a	L = 1.785,00 m; l = 6m; S = 10.600,00 mp; Trotoare: L = 1785 m x 2; l = 1,60 m; S = 5950,00 mp.	1998	187.512	Legea nr 213 / 1998
1.3.7.	Strada a VI-a	L = 1.625,00; l = 8,50 m; S = 13.775,00 mp; Trotoare: L = 1625 m x 2; l = 3,20 m; S = 10.375,00 mp.	1998	99.257	Legea nr 213 / 1998
1.3.7.	Strada Unirii	L = 188 m; l = 5,20 m; S = 975,00 mp; Trotoare: L = 188 m x 2; l = 1,60 m; S = 627,00 mp.	2010	163.618	Legea nr 213 / 1998
1.3.7.	Strada Rahovei	L = 219 m; l = 4,20 m; S = 900,00 mp Trotoare: L = 219 m x 2; l = 1,70 m; S = 740,00 mp.	1998	6.790	Legea nr 213 / 1998



10.	1.3.7.	Strada Plevnei	L = 290 m; l = 4,20 m; S = 1.225 mp; Trotuare: L = 290 m x 2; l = 1,00 m; S = 585,00 mp.	1998	18.963	Legea nr 213 / 1998
11.	1.3.7.	Strada Ion Ghica	L = 237,00 m; l = 5,40 m; S = 1.290,00 mp; Trotuare: L = 237 m x 2; l = 1,00 m; S = 440,00 mp.	1998	69.079	Legea nr 213 / 1998
12.	1.3.7.	Strada Costache Negri	L = 327,00 m; l = 6,70 m; S = 2185,00 mp; Trotuare: L = 327 m x 2; l = 1,25 m; S = 835,00 mp.	1998	38.294	Legea nr 213 / 1998
13.	1.3.7.	Strada Cuza Voda	L = 365m; l = 4,75 m; S = 1.735,00 mp Trotuare: L = 365,00 m x 2; l = 1,30 m; S = 935,00 mp.	1998	32.227	Legea nr 213 / 1998
14.	1.3.7.	Strada Mihai Eminescu	L = 266 m; l = 5,30 m; S = 1.430 mp Trotuare: L = 266 m x 2; l = 1,40 m; S = 745 mp.	1998	26.252	Legea nr 213 / 1998
15.	1.3.7.	Strada Pacii	L = 378 m; l = 4,85 m; S = 1.830 mp; Trotuare: L = 378,00 m x 2; l = 1,40 m; S = 1080 mp.	1998	35.124	Legea nr 213 / 1998
16.	1.3.7.	Strada Mircea Voda	L = 315 m; l = 4,40 m; S = 1.390 mp Trotuare: L = 315 m x 2; l = 1,50 m; S = 950 mp.	1998	28.267	Legea nr 213 / 1998
17.	1.3.7.	Strada Mihaili Kogalniceanu	L = 290 m; l = 5,30 m; S = 1.535 mp; Trotuare: L = 290 m x 2; l = 1,35m; S = 790 mp.	1998	9184	Legea nr 213 / 1998
18.	1.3.7.	Strada Dunarii	L = 235 m; l = 5,10 m; S = 1200 mp; Trotuare: L = 235 m x 2; l = 1,30m; S = 610 mp.	1998	127.068	Legea nr 213 / 1998
19.	1.3.7.	Strada C.A. Rosetti	L = 325 m; l = 4,80 m; S = 1.555 mp; Trotuare: L = 325 m x 2; l = 1,00 m; S = 690 mp.	1998	27.120	Legea nr 213 / 1998
20.	1.3.7.	Strada Tudor Vladimirescu	L = 165 m; l = 5,25m; S = 965 mp; Trotuare: L = 165 m x 2; l = 1,25 m; S = 410 mp.	1998	17.455	Legea nr 213 / 1998
21.	1.3.7.	Strada Ion Creanga	L = 198 m; l = 6,20 m; S = 810 mp Trotuare: L = 198 m; l = 1,35 S = 530 mp	1998	18.465	Legea nr 213 / 1998
22.	1.3.7.	Strada Republicii	L = 493 m; l = 6,20 m; S = 3075 mp; Trotuare: L = 493 m x 2; l = 1,20 m; S = 3085 mp.	2010	1.390.203	Legea nr 213 / 1998
23.	1.3.7.	Strada 1 Mai	L = 400 m; l = 4,80 m; S = 1950,00 mp; Trotuare: L = 400 m x 2; l = 1,60 m; S = 1350 mp.	1998	13.695	Legea nr 213 / 1998
24.	1.3.7.	Strada 2 Mai	L = 105 m; l = 7,00 m; S = 740 mp Trotuare: L = 105 m x 2; l = 3,50 m; S = 730 mp.	1998	6.100	Legea nr 213 / 1998
25.	1.3.7.	Strada Nicolae Balcescu	L = 785 m; l = 6,25m; S = 4910 mp; Trotuare: L = 785 m x 2; l = 2,60 m; S = 4390 mp.	2010	8845.942	Legea nr 213 / 1998
26.	1.3.7.	Strada Walter Maracineanu	L = 430 m; l = 4,20 m; S = 1780 mp; Trotuare: L = 430 m x 2; l = 2,60 m; S = 2170 mp.	1998	16.393	Legea nr 213 / 1998
27.	1.3.7.	Strada Mihail Sadoveanu	L = 595 m; l = 4,50m; S = 2.670 mp; Trotuare: L = 595 m x 2; l = 4,20 m; S = 2507 mp.	1998	17.498	Legea nr 213 / 1998
28.	1.3.7.	Strada Cpt. Barbin	L = 188 m; l = 14,50 m; S = 2.755 mp; Trotuare: L = 188 m x 2; l = 2,00 m; S = 745 mp.	1998	11.550	Legea nr 213 / 1998
29.			L = 65 m; l = 4,20 m; S = 275 mp.			

*Handwritten signature*

*Handwritten initials*

1.3.7.	Strada Aleea Tineretului	Trotuare : L = 65 m x 2; l = 5,20 m; S = 685 mp.	1998	13.920	Legea nr 213 / 1998	
30.	1.3.7.	Strada Dulliu Zamfirescu	L = 110 m; l = 7,00 m; S = 765 mp; Trotuare : L = 110 m x 2; l = 3,70 m; S = 815 mp.	2010	165.358	Legea nr 213 / 1998
31.	1.3.7.	Strada Independentei	S = 20.946 mp.	2010	900.092	Legea nr 213 / 1998
32.	1.3.7.	Strada Arthur Popescu	S = 6110 mp.	1998	27.846	Legea nr 213 / 1998
33.	1.3.7.	Strada Morunului	S = 519 mp.	1998	5.349	Legea nr 213 / 1998
34.	1.3.7.	Strada Marea Neagra	S = 735 mp.	1998	12.597	Legea nr 213 / 1998
35.	1.3.7.	Strada Mircea Florian	S = 2206 mp.	1998	1.660	Legea nr 213 / 1998
36.	1.3.7.	Strada Pescarilor	S = 621 mp.	1998	53.756	Legea nr 213 / 1998
37.	1.3.7.	Strada Europolis	L = 650 m; l = 6,30 m; S = 4.090 mp Trotuare : L = 650 m x 2; l = 1,70 m; S = 2290 mp.	2010	2.874.646	Legea nr 213 / 1998
38.	1.3.7.	Drum de legatura intre str. N. Balcescu si str. Republicii	L = 300 m; l = 3 m; S = 900 mp; N - str Republicii; S - str. N. Balcescu; E - teren stat; V - teren stat.	1998	129.661	Legea nr 213 / 1998
39.	1.3.7.	Drum de legatura intre str. I si str. a III-a	L = 95 m; l = 4 m; S = 380 mp; N - str I; S - str. a III-a;	1998	379	Legea nr 213 / 1998
40.	1.3.7.	Drum de legatura intre str. I si str. a III-a	E - Uzina de apa; V - Demidov S. L = 183 m; l = 8 m; S = 1.464 mp; N - str I; S - str. a III-a;	1998	95.778	Legea nr 213 / 1998
41.	1.3.7.	Drum de legatura intre str. I si str. a III-a	E - Picu Ciprian; V - dom privat. L = 122 m; l = 6 m; S = 732 mp; N - str I; S - str. a III-a;	1998	558	Legea nr 213 / 1998
42.	1.3.7.	Drum de legatura intre str. a III-a si str. a IV-a	E - Stalinol P; V - Munteanu A. L = 51 m; l = 8 m; S = 408 mp; N - str a III-a; S - str. a IV-a;	1998	311	Legea nr 213 / 1998
43.	1.3.7.	Drum de legatura intre str. a III-a si str. a IV-a	E - Barladeanu F; V - Jigarov M. L = 55 m; l = 5 m; S = 275 mp; N - str a III-a; S - str. a IV-a;	1998	191	Legea nr 213 / 1998
44.	1.3.7.	Drum de legatura intre str. a IV-a si str. a VI-a	E - dom privat; V - propr particulara. L = 95 m; l = 4 m; S = 380 mp; N - str a IV-a; S - str. a VI-a;	1998	290	Legea nr 213 / 1998
45.	1.3.7.	Drum de legatura intre str. N. Balcescu si str. M. Sadoveanu	E - Catrachile Ghe; V - Bulaj T. L = 300 m; l = 7 m; S = 2.100 mp; N - str Republicii; S - str. M. Sadoveanu;	1998	1.453	Legea nr 213 / 1998
46.	1.3.7.	Drum de legatura intre str. Independentei si str. Arthur Popescu	E - Pitic M; V - Contolencu P. L = 54 m; l = 8 m; S = 432 mp; N - str A. Popescu; S - str. Independentei;	1998	299	Legea nr 213 / 1998
47.	1.3.7.	Drum de legatura intre str. Independentei si str. Arthur Popescu	E - Moga P; V - Cojocaru S. L = 56 m; l = 5 m; S = 280 mp; N - str A. Popescu; S - str. Independentei;	1998	195	Legea nr 213 / 1998
48.	1.3.7.	Drum de legatura intre str. Independentei si str. Morunului	E - Vlas I; V - Suvarov Tanta. L = 45 m; l = 4 m; S = 180 mp; N - str Morunului; S - str. Independentei;	1998	124	Legea nr 213 / 1998
49.	1.3.7.	Drum de legatura intre str. Independentei si canalul nordic de centura	E - teren stat; V - Puscaru Ion. L = 135 m; l = 6 m; S = 810 mp; N - canal de centura; S - str. Independentei	1998	561	Legea nr 213 / 1998
50.	1.3.7.	Strada a IV-a - tronson II	E - chierhana Prospect; V - mag. alimentar. S = 12394 mp	2017	-	Legea nr 213 / 1998

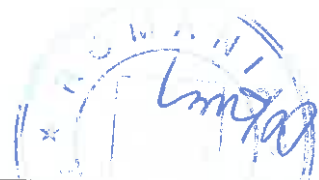
*ghid*

51.	1.3.7	Strada a V-a – tronson II	N-S – domeniu privat E-V – domeniu public S = 10766 mp N-S – domeniu privat E – domeniu public V – domeniu privat	2017	-	Legea nr 213 / 1998
52.	1.3.7	Strada Fara denumire – drum de legatura intre strazile a III-a si a IV-a	S = 538 mp N – strada a III-a S – Strada a IV-a E-V – domeniu privat	2017	-	Legea nr 213 / 1998
53.	1.3.7	Strada Fara denumire – drum de legatura intre strazile a IV-a si a V-a	S = 759 mp N – strada a IV-a S – strada a V-a E-V – domeniu privat	2017	-	Legea nr 213 / 1998
54.	1.3.7	Strada Fara denumire – drum de legatura intre strada a V-a si digul de aparare	S = 775 mp N – strada a V-a S – dig E-V – domeniu privat	2017	-	Legea nr 213 / 1998
55.	1.3.7	Strada Fara denumire – drum de legatura intre strazile a III-a si a IV-a	S = 656 mp N – strada a III-a S – strada a IV-a E-V – domeniu privat	2017	-	Legea nr 213 / 1998
56.	1.3.7	Strada Fara denumire – drum de legatura intre strazile a IV-a si a V-a	S = 529 mp N – strada a IV-a S – strada a V-a E-V – domeniu privat	2017	-	Legea nr 213 / 1998
57.	1.3.7	Strada Fara denumire – drum de legatura intre strada a V-a si digul de aparare	S = 459 mp N – strada a V-a S – dig aparare E-V – domeniu privat	2017	-	Legea nr 213 / 1998
58.	1.3.7	Strada I – zona Busurca	S=2547 mp N - A.F.D.J. Statul Roman E-garia Busurca V-numar cadastral 30442 S- domeniu privat	2017	-	Legea nr 213 / 1998
59.		Canal islaz T20, Hc 152/4, Cd 152/4/1 Steren 5643 mp, din care SHc = 14056 mp, SCd = 3303 mp	N-S-E-V- islaz	2017	-	Legea nr 213 / 1998
60.		Canal islaz T20, Hc 152/2, Cd 152/2/1 Cd 152/2/2 Steren 40633 mp, din care SHc = 14056 mp, SCd = 3303 mp	N-S-E-V- islaz	2017	-	Legea nr 213 / 1998
61.		Canal islaz T20, Hc 152/2, Hc 152/2/1 Cd 152/2/2 Steren 40633 mp, din care SHc = 14056 mp, SCd = 3303 mp	N-S-E-V- islaz	2017	-	Legea nr 213 / 1998
62.		Canal islaz T20, Hc 152/2, Cd 152/2/1 Cd 152/2/2 Steren 40633 mp, din care SCd = 10451 mp, SHc=14056 mp, SCd = 16162 mp	N-S-E-V- islaz	2017	-	Legea nr 213 / 1998
63.		Canal islaz T20, Cd 152/6/1, Hc 152/6, Cd 152/6/2 Steren 69183 mp, din care SCd = 24285 mp, SHc=23369 mp, SCd = 21259 mp	N-S-E-V- islaz	2017	-	Legea nr 213 / 1998
64.		Canal islaz T20, Hc 152/8 Steren 15441 mp, din care SHc =	N-S-E-V- islaz	2017	-	Legea nr 213 / 1998

*Boburcu*

*Stoddy*

65.	15441 mp Canal islaz T20, Hc 152/18/1 Steren 25801 mp, din care SHc = 25801 mp	N-S-E-V- islaz	2017	-	Legea nr 213 / 1998
66.	Canal islaz T20, Hc 152/9 Steren 32385 mp, din care SHc = 32385 mp	N-S-E-V- islaz	2017	-	Legea nr 213 / 1998
67.	Canal islaz T20, Cd 152/7/1, Hc 152/7 Cd 152/7/2 Steren 60347 mp, din care SCd = 14624 mp, SHc = 20956 mp, SCd = 24767 mp	N-S-E-V- islaz	2017	-	Legea nr 213 / 1998
68.	Canal islaz T20, Cd 20m-66, Hc 20m-67, Cd 20m-70 Steren 121848 mp, din care SCd = 1472 mp, SHc = 54355 mp, SCd = 66021 mp	N-S-E-V- islaz	2017	-	Legea nr 213 / 1998
69.	Canal islaz T20, Hc 152/19/1 Steren 20053 mp, SHc = 20053 mp	N-S-E-V- islaz	2017	-	Legea nr 213 / 1998
70.	Canal islaz T20, Hc 152/19/2 Steren 17016 mp, din care SHc = 17016 mp	N-S-E-V- islaz	2017	-	Legea nr 213 / 1998
71.	Canal islaz T20, Hc 152/9 Steren 29376 mp, din care SHc = 29376 mp	N-S-E-V- islaz	2017	-	Legea nr 213 / 1998
72.	Canal islaz T20, Hc 152/9 Steren 27630 mp, din care SHc = 27630 mp	N-S-E-V- islaz	2017	-	Legea nr 213 / 1998
73.	Canal islaz T20, Hc 152/12/2 Steren 8110 mp, din care SHc = 8110 mp	N-S-E-V- islaz	2017	-	Legea nr 213 / 1998
74.	Canal islaz T20, Hc 152/12/1 Steren 9288 mp, din care SHc = 9288 mp	N-S-E-V- islaz	2017	-	Legea nr 213 / 1998
75.	Canal islaz T20, Cd 152/19/3, Hc 152/19/4 Cd 152/19/5 Steren 41183 mp, din care SCd = 16956 mp, SHc = 13799 mp, SCd = 10428 mp	N-S-E-V- islaz	2017	-	Legea nr 213 / 1998
76.	Canal islaz T20, Hc 152/19/6 Steren 29744 mp, din care SHc = 29744 mp	N-S-E-V- islaz	2017	-	Legea nr 213 / 1998
77.	Canal islaz T20, Cd 152/10/1, Hc 152/10 Steren 20984 mp, din care SCd = 11263 mp, SHc = 9721 mp	N-S-E-V- islaz	2017	-	Legea nr 213 / 1998
78.	Canal islaz T5, Hc 48/2 Steren 8365 mp, din care SHc = 8365 mp	N-S-E-V	2017	-	Legea nr 213 / 1998
79.	Canal islaz T5, Hc 48/3 Steren 15246 mp, din care SHc = 15246 mp	N-S-E-V-	2017	-	Legea nr 213 / 1998
80.	1.4.5. Corp cladire filtre rapide si pompare Piata de vara	In perimetrul uzinei de apa	1998	15 633	Legea nr 213 / 1998
81.	1.5.2. Str Costache Negri nr 2 - imprejmuire terasa piata	N - str. a Il-a; S - Simionof N; E - str. Costache Negri; V - imobil Constituit local; Teran aferent = 330 mp; Teran aferent = 330 mp.	1998	17.933 13.110 391	Legea nr 213 / 1998



82.	1.6.2.	Local gradinita nr 1 - 120 loc Str. D. Zamfirescu nr 2; P+1	N - parcul nr 1; S - str. a II-a; E - str D. Zamfirescu; V - scoala generala I - VIII; Supr. constr = 302 mp; teren aferent = 936 mp.	1995	594.700 40.285	Legea nr. 84 / 1995
83.	1.6.2.	Local scoala I-IV Str Costache Negri nr 10	E - str C. Negri; V - propr. particulara; S constr = 646 mp. Teren aferent = 1937 mp. N - Vama Sullina; S - str a II-a; E - Gradinita + parcul nr 1; V - str. C.A. Rosetti; S constr scoala = 613 mp, S.D. scoala = 1226 mp	1995	2.371.060,63 76.952	Legea nr. 84 / 1995
84.	1.6.2.	Liceu scoala cls I - VIII; P+1 Str. C.A. Rosetti nr 3  - grup sanitar scoala - magazine lemne scoala - magazine - magazin	S constr grup sanitar = 32 mp S constr magazine lemne = 38 mp S constr magazine = 62 mp S constr magazin = 32 mp teren aferent = 3697 mp;	1995	534.441 151.639 5,00 1,00	Legea nr. 84 / 1995
85.	1.6.2.	Cladire liceu + atelier scoala Str. a II-a nr 338 ( P + 2)	N - str. a II-a; S - str. a III-a; E - propr. particulara; V - str. C.A. Rosetti; S constr = 695 mp, S.D. = 2085 mp teren aferent = 2437 mp; In perimetrul curții școlii generale S constr = 242 mp In perimetrul Centrului de Sanatate S C = 65 mp.	1995 2002	1.281.852 40.285 3 583.875 18	Legea nr. 84 / 1995 HGR 866 /2002
86.	1.6.2.	- imprejurire liceu+atelier scoala Sala de educatie fizica si sport Str. C.A. Rosetti nr 3		1995		Legea nr. 84 / 1995
87.	1.6.2.	Cladire spalatorie a Centrului de Sanatate		1995	583.875	Legea nr. 84 / 1995
88.	1.6.2.	Cladire Consiliul Local - Centru de ingrijire si asistenta persoane varstnice si defavorizate nr 63 A Regim de inaltime P+1  - C1 - centru de ingrijire și asistenta pentru persoane varstnice și defavorizate - C2 - activitati de asistenta medicala ambulatorie și stomatologice	N - str a II-a; S - str. a III-a; E - imobil Cons. local; V - centrala termica; S constr C1 = 389 mp., S.D. C1 = 778 mp; S constr C2 = 49 mp teren aferent = 1584 mp	2002	265 76.674	HGR 866 /2002
89.	1.6.2.1.	Centrul de Sanatate Str. Republicii nr 1 P+1	N - A.Z.L.; S - str. Republicii; E - A.Z.L.; V - str. Al. Tineretului; S constr = 944 mp, S.D. = 1888 MP teren aferent = 5.950 mp; In perimetrul Centrului de Sanatate SC = 120 mp.	2002	1.713.147 236.379	HGR 866 /2002
90.	1.6.2.1.	Cladirea administrativa a Centrului de Sanatate		2002	26	HGR 866 /2002
91.	1.6.4.	Cladire administrativa ASPL Str. I nr 142 P+1	N - str. I; S - str. a II-a; E - dom. public; V - propr. particulara. S.C. = 112 mp, S.D. = 224 mp Teren aferent = 112 mp	1998	243.545 4.489	Legea nr. 213/1998
92.	1.6.5.	Centrala termica liceu Strada a III-a nr.278	N - str.a III-a; S - prop.part.; E - str.C.A.Rosetti; V - prop.Sabau Ioan SC = 136 mp Teren aferent = 456 mp. Incinta uzinei de apa Strada a V-a Strada a IV-a Strada a III-a Strada M. Eminescu - Paci	1995 1998 1998 1998 1998	38.156 18.115 44.088 14.394 74.538 31.026 4.549	Legea nr. 84 / 1995 Legea nr. 213/1998 Legea nr. 213/1998 Legea nr. 213/1998 Legea nr. 213/1998 Legea nr. 213/1998
93.	1.6.5.	Centrala termica - uzina de apa		1995		
94.	1.8.6.	Alimentare apa potabila		1998		
95.	1.8.6.	Retea de fonta		1998		
96.	1.8.6.	Retea de fonta		1998		
97.	1.8.6.	Retea alimentare apa		1998		

*Handwritten signature*



98.	1.8.6.	Racord alimentare apa	Strada I nr. 188 (bioc)	1998	6.512	Legea nr 213/1998
99.	1.8.6.	Conducta apa - conducta distributie	Camin nefamilisti Deltaconstar SA	1998	8.903	Legea nr 213/1998
100.	1.8.6.	Racord alimentare apa	Strada I nr 199 (bioc)	1998	2.561	Legea nr 213/1998
101.	1.8.7.	Racord canalizare	Strada M. Eminescu - Pacii	1998	7.767	Legea nr 213/1998
102.	1.8.7.	Racord canalizare	Strada I nr 188 (bioc)	1998	3.540	Legea nr 213/1998
103.	1.8.7.	Racord canalizare	Strada I nr 199 (bioc)	1998	5.046	Legea nr 213/1998
104.	1.8.7.	Canalizare pluviala	Strada Mircea Voda	1998	5.885	Legea nr 213/1998
105.	1.8.7.	Canalizare pluviala	Strada Ion Ghica	1998	6.869	Legea nr 213/1998
106.	1.8.7.	Canalizare pluviala	Strada Ion Creanga	1998	5.522	Legea nr 213/1998
107.	1.8.7.	Canalizare pluviala	Strada Cuza Voda	1998	9.157	Legea nr 213/1998
108.	1.8.7.	Canalizare pluviala	Strada Pacii	1998	11.210	Legea nr 213/1998
109.	1.8.9.	Castel apa	In perimetrul uzinei de apa S.C. = 43,42 mp	1998	5.034	Legea nr 213/1998
110.	1.8.12.	Ciadirie laborator	In perimetrul uzinei de apa S.C. = 43,42 mp	1998	22	Legea nr 213/1998
111.	1.8.12.	Ciadirie statie pompare	In perimetrul uzinei de apa S.C. = 242 mp	1998	64	Legea nr 213/1998
112.	1.8.12.	Ciadirie filtre lente	In perimetrul uzinei de apa S.C. = 392 mp	1998	199	Legea nr 213/1998
113.	1.8.12.	Ciadirie decantare metal	In perimetrul uzinei de apa strada a III-a	1998	741	Legea nr 213/1998
114.	1.1.1.	Hidrant subteran 2 buc	Subtraversare retea apa Dunare	1998	11.132	Legea nr 213/1998
115.	6.4.	Investitii subtraversare	N - str. I; S - str. a III-a; E - Zamiceanu V; V - dom. public. S = 7.950 mp	1998	419.620	Legea nr 213/1998
116.	1.8.9.	Teren aferent „Uzina de apa” Strada I - nr. 65	N - Str. I; S - Str. a III-a; E - SC Estic SRL; V - Biblioteca oraseneasca; S.C. = 366 mp, S.D. = 732 mp Teren aferent = 573 mp.	1998	315.695	Legea nr 213/1998
117.	1.64.	Ciadirie Consiliul Local Str. I, nr 180 Regim inaltim P+1	Pe malul siang al orasului Sulina N - canalul Sulina; S - E - V - dom. public	1998	1.508.220 30.987	Legea nr 213/1998
118.		Farul Vechi (teren + constructie) S.C. = 42,00 mp; S.T. = 1.000 M/p Far mai drept (constructie metalica) S.C. = 12,41 mp				
119.					27.799	Legea nr. 422 / 2001 Legea nr. 213 / 1998
120.	1.64.	Hala pietii Str. Costache Negri nr 1	N - Str. a III-a; S - cladire si teren dom. privat; E-SC Stefis -Prod; V-str. Costache Negri; S.C. = 548 mp. Teren aferent = 518 mp.	1998	664.529 20.578	Legea nr 213/1998
121.	1.64.	Ciadirie deservire piata si magazie. Str. Costache Negri nr 1bis	N - hala pietii; S - teren dom. privat; E-SC Stefis -Prod; V - str. Costache Negri; S constr = 90,80 mp Teren aferent = 90,80 mp	1998	28.380 3.607	Legea nr 213/1998
122.	1.3.7	Parcul George Georgescu Str. I nr 201	N - Str. I; S - Gradinita de copii; E- str D. Zamfiescu; V- sc. generata I - VIII; S teren = 2755 mp.	1998	119.183 18	Legea nr 213/1998
123.	1.3.7	Parcul nr 2 Str. I nr 158A - 158 B	N - Str. I; S - str a III-a; E - cladire dom. privat; V - str. Costache Negri; S teren = 515 mp.	1998	20.460	Legea nr 213/1998
124.	1.3.7	Teren Str. I nr 156 - 157	N - Str. I; S - str a III-a; E-cladire dom. privat; V - teren dom. privat; S teren = 500 mp.	1998	19.864	Legea nr 213/1998
125.	1.64.	Ciadirie Casa de Cultura P+1 Str. I nr 184	E-teren dom. privat; V-cladire dom. privat; S constr = 217 mp, S.D. = 434 mp teren aferent = 271 mp.	1998	367.033 10.607	Legea nr 213/1998
126.	1.6.2	Sala de Sport Str. a VI-a nr 44	N - str a VI-a; S - teren dom privat; E - Uzina electrica; V - propr Popov L S constr = 860 mp.	2002	2.661.816 198.328	Legea nr. 117 / 2002

*Handwritten signature*

127.	1.1.4	Centrala termica Str. a II-a nr 37 A	Teren aferent = 5.000 mp. N - teren dom. privat; S - str. a II-a; E - cladire Politie; V - camin garnizoana; teren aferent = 200 mp.	1998	7.946	Legea nr 213/1998
128.	1.6.2.	Cladire Biblioteca orasneasca Str. I nr. 178-179 P+1 S.C. = 125 mp; S.D. = 250 mp Pavilion A - S.C. = 142 mp. S.D. = 213 mp. Teren aferent = 280,00 mp	N - str. I; S - str. a II-a; E - sediu Primarie; V - str. M. Eminescu.	1998	13.519 13.869 11.124	Legea nr 213/1998
129.	1.5.1.	Local scoala I - IV Prospect Str Independentei nr. 126	N - propr. particulare; S - str. independ.; E - propr. part.; V - propr. part.; S constr = 72 mp. teren aferent = 703 mp.	1995	8 27.928	Legea nr. 84 / 1995
130.	1.6.1.	Circumscripția fiscală Sulina Str. a II-a nr 37	N - Biserica Sf. Alexandru; S - str. a II-a; E - Dispensar uman; V - Romtelecom; S constr = 122 mp.; S.D. = 244 mp teren aferent = 577 mp.	1998	22.923	Legea nr. 213/1998
131.	1.6.2.	Centrala termica nr 1 Str. a IV-a nr 83	N - bloc nr. 242; S - str. a IV-a; E - propr. Ion Paul; V - propr. Iona Manuela; S constr = 218 mp. teren aferent = 764 mp.	1998	2 35.754	Legea nr 213/1998
132.	1.6.2.	Centrala termica Str. a III-a nr 61 A	N - str. a II-a; S - str. a II-a; E - sediu S.P.A.S.; V - teren dom privat; S constr = 285 mp. teren aferent = 500 mp.	1998	19.864	Legea nr 213/1998
133.	1.3.7	Teren locuinte realizate prin A.N.L. Strada a III-a nr. 88	N - strada a III-a; S - teren domeniu privat; E - imobil prop. Antimaritis L.; V - imobil prop. Saraev Petre; S.T. = 4000,00 mp.	2003	158.356	Legea nr 213/1998
134.						
135.		Centrala termica, Str. Republicii, nr. 2bis	N - bloc locuinte tinere; S - str. 1 Mai; E - propr. particulara; V - str. 2 Mai;	2004		Protocol predare - primire - tronson A nr. 4872/03.12.2004 Protocol predare - primire - tronson B nr. 5546/20.09.2007
136.	1.3.7	Teren "CENTRU INFORMARE ARBDD" Str I nr 118 S teren = 1300 mp.	N - str. I; S - str. a II-a; E - domeniu public; V - str. Rahovei	1998	51.646	Legea nr 213/1998
137.	1.3.7	Teren Strada C.A. Rosetti nr. 1 A	N - str. I; S - scoala generala cu clasele I - VIII; E - parc nr. 1; V - sediu Vama; S.T. = 150,00 mp	1998	8.898	Legea nr 213/1998
138.	1.3.7	Teren Strada C.A. Rosetti nr. 1 B	N - str. I; S - sc. gen. cls. I - VIII; E - parc nr. 1; V - teren dom. public; S.T. = 74,00 mp	1998	2.373	Legea nr 213/1998
139.	1.6.1.	Str. Capitan Barbin, nr. 3 - Pavilion 1 Sc = 137,03 mp Pavilion 2 Sc = 147,05 mp Pavilion 3 Sc = 91,76 mp. Teren aferent = 1405 mp	N - prop. Vranceanu Jenica; S - prop. Melicencu Grigore; E - teren domeniu privat; V - str. Capitan Barbin.	2004	2 55.816	H.G. nr. 1106 / 2004
140.	1.6.2.	Tabara „Briza Marii” Str. Republicii nr 2 P + 2	N - str. Republicii; S - str. a II-a; E - str. 2 Mai; V - str. a II-a. S constr = 1305 mp. teren aferent = 7.100 mp.	1998	282.065	Legea nr 213/1998
141.	1.6.4.	2 Spatii (incaperi) amplasate in cladire sediu Politie oras Sulina str. Mircea Voda nr. 2	S utila = 24,08 mp.	2004	2.911	H.G. nr. 2344 / 2004

*Luca*

*Stacy*




142.	1.6.4.	Teren Centrul de Zi „Pro Familia” Str. a-II-a, nr. 320	N - str. a -II-a; S - str. a-III-a; E- prop. Mandriou Radu si prop. Catrachile; V - str. Dunarii Teren aferent = 1460 mp	1998	58.002	Legea nr. 213 / 1998
143.	1.6.2.	Teren Directia Sanitar Veterinara, str. a-III-a, nr. 119	N - str. a -II-a; S - str. a-III-a; E- str. Dunarii; V - teren domeniu privat Teren aferent = 700 mp	1998	27.810	Legea nr. 213 / 1998
144.	1.4.7	Pod traversare garia pescarilor Mal Stang al Dunarii	Deschidere pod = 18,00 m Latimea utila = 2,85 m	2006	307.530	Legea nr. 213 / 1998
145.	1.5.14	Teren zona U.T.R. 1 S.T. total = 167.099,71 mp.	1. teren 110.803,33 mp cu nr.cadastral 5657 / 2004; 2. teren 56.296,38 mp cu nr.cadastral 5658 / 2004; - teren 253.550,81 mp cu nr.cadastral 475 / 2005 Intabulare nr.6257 din 04.11.2004	1998	6.638.445	Legea nr. 213 / 1998
146.	1.5.14	Teren zona de Est S.T. total = 253.550,81 mp.	Intabulare nr.8094 din 01.02.2005	1998	10.072.927	Legea nr. 213 / 1998
147.	1.5.14	Teren zona sud - est S.T. = 1.100 mp	N - S - E - V - domeniu public;	1940	43.248	H.C.L. nr.32 / 2004, confirmat prin H.G. nr.2159 / 2004
148.	1.5.14	Teren zona Est S.T. = 140.000 MP	N - S - E - V - domeniu public;	1940	5.560.534	Dosar proprietate nr.23 / 1940, confirmat prin H.G. nr.2159 / 2004
149.	1.5.14	Teren zona Sud - Est S.T. = 830 ha ( 8.300.000 mp)	N - izlaz ; S - teritoriul ad-tiv al orasului; E - zona costiera; V - dig cordon Litoral.	1940	24.900.000	Dosar proprietate nr.23 / 1940, confirmat prin H.G. nr.2159 / 2004
150.	1.5.14	Teren zona Nord - Est S.T. = 170 ha ( 1.700.000 mp)	N - terit. Adm. Sulina ; S - limita intravilanului din prospect; E - Golful Musura; V - drum Sulina - C.A.Rosetti.	1940	5.100.000	Dosar proprietate nr.23 / 1940, confirmat prin H.G. nr.2159 / 2004
151.	1.5.14	Teren partea de Est - Hm. 16 S.T. = 2,00 ha ( 20.000 mp)	N - canalul Sulina; S - E - teren dom.public; V - dig canal protectie.	1940	794.362	Dosar proprietate nr.23 / 1940, confirmat prin H.G. nr.2159 / 2004
152.	1.5.14	Teren „Halta de deseuri”. S.T. = 10,00 ha ( 100.000 ha)	N - S - E - V - teren domeniu public	1940	3.971.810	Dosar proprietate nr.23 / 1940, confirmat prin H.G. nr.2159 / 2004
153.	1.5.14	Teren statie transfer deseuri oras Sulina S.T. = 3.000 MP - teren „Dana acostare si platforma depozitare” S.T. = 900,00 MP	N - canalul Sulina; S - domeniu public; E - teren domeniu public; V - teren domeniu public; N - canalul Sulina; S - domeniu public; E - teren domeniu public; V - teren domeniu public;	1940	119.154 32.624	Dosar proprietate nr.23 / 1940, confirmat prin H.G. nr.2159 / 2004
154.	1.5.14	Teren zona de Est S.T. = 54,10 HA ( 541.100 MP)	N - S - E - V - domeniu public;	1940	21.491.461	Dosar proprietate nr.23 / 1940, confirmat prin H.G. nr.2159 / 2004
155.	1.5.14	Teren zona Est destinat implementarii sistemului SCOMAR S.T. = 11,41 HA	N - domeniu public interes local ; S - E - fasia de zona costiera; V - drum exploatare al pozitiei tehnice U.M.Radiolocatii ;	2004	4.134.671	H.G. nr.2159 / 2004
156.	1.5.14	Teren zona Est U.M.Radiolocatii ( pozitia tehnica ) S.T. = 16,41 HA	N - limita P.U.Z. ; S - teren domeniu public de interes local; E - fasia de zona costiera; V - drum exploatare al pozitiei tehnice U.M.Radiolocatii ;	2004	5.951.804	H.G. nr.2159 / 2004
157.	1.5.14	TEREN LOT nr. 1	N - Canal Sulina si limita intravilan; S - garla Impunita; E - canal Busurca; V - teritoriul administrative al orasului Sulina; ST = 490,335 ha ( 4.903.350 mp)	1940	18.226.011	Dosar proprietate nr.23 / 1940, confirmat prin H.G. nr.2159 / 2004
158.	1.5.14	TEREN LOT nr. 2	N - Canal centura; S - garla Impunita; V - canal Busurca; E - canal Cordon Litoral;	1940	49.512.629	Dosar proprietate nr.23 / 1940, confirmat prin

2004


Stachy

159.	1.5.14	TEREN LOT nr. 3	ST = 1332,04 ha ( 13.320.400 mp ) N – Canal centura; S – garia Impunita; E – trupuri cu destinatie speciala; V – canal Cordon Litoral; ST = 542.939 ha ( 5.429.390 mp ) N – limita intravilan; S – terit.ad-tiv oras Sulina; V – trupuri cu destinatie speciala; E – terit.ad-tiv oras Sulina; ST = 38.959 ha ( 389.590 mp ) N – terit. adm. Sulina si Marea Neagra ; S – terit. adm. Sulina; E – terit. adm. Sulina; V – terit. adm. Sulina ** ST = 1909,37 ha ( 19.093.700 mp ) N – str. Europolis ; S – domeniu privat ; E – domeniu privat; V – domeniu public; S.T. = 3,6 HA ( 36.000 MP ) S.C = 30,00 MP	1940	20.181.329	H.G. nr.2159 / 2004 Dosar proprietate nr.23 / 1940, confirmat prin H.G. nr.2159 / 2004
160.	1.5.14	TEREN LOT nr. 4		1940	1.448.126	Dosar proprietate nr.23 / 1940, confirmat prin H.G. nr.2159 / 2004
161.	1.5.14	TEREN LOT nr.5		1940	70.972.289	Dosar proprietate nr.23 / 1940, confirmat prin H.G. nr.2159 / 2004
162.		COMPLEX CIMITERIAL - oras Sulina - capela mortuara cimitir		1860	134.195 3,00	H.G. nr.2159 / 2004
163.		Reabilitare retele apa potabila mal stang al Dunarii – oras Sulina		2010	457.416	P.V.R.T.L. nr. 3659 din 15.09.2010
164.	1.3.7.	Strada Sf.Alexandru	S teren = 3019 mp S construita carosabil = 2085 mp S construita trotuare = 886 mp. Total suprafata construita = 2971 mp.	2010	690.786	P.V.R.T.L. nr. 3656 din 15.09.2010
165.		Teren – implementare proiect " Sistem goniometric in unde VHF RDF pentru localizarea navelor maritime aflate in pericol in zona de responsabilitate a Romaniei" - strada Europolis nr.2	N – str. Europolis ; S – domeniu public ; E – domeniu public; V – domeniu public; S.T. = 225,00 mp	1940	7.914	H.G. nr.2159 / 2004
166.		Teren aferent constructiei " Semnal de Ceata" S.T. = 200,00 mp Cladire garaj	Malul drept al Dunarii la hm. 39 + 60	1940	7.027	H.G. nr.2159 / 2004
167.		S.C. = 128,00 MP ; S.T. = 140,00 MP din care : o incapere cu S.C.=63,00 MP destinata depozitarii deseurilor electrice si electronice.	Strada Dunarii nr. 16 N – prop.Cermisencu Vasilica ; S – teren domeniu privat ; E – strada Dunarii ; V – teren domeniu privat ;	1940	10 5.568	H.G. nr.2159 / 2004
168.		INVESTITIE – " Amenajare plaja Sulina"	- intravilan oras Sulina, zona de EST, in vecinatatea plajei pe terenul inscris in Cartea Funciara nr. 335 / N cu nr.cadastral 463.	2012	7.465.978,40	H.C.J. nr. 16 / 24.02.2012 PROTOCOL nr. 272 din 20.01.2012
169.		Modul chiosc administrativ-comert- spatiu inchiriat obiecte plaja din structura de lemn = 6 buc SC = 180 mp, SD = 180 mp			594.114	
170.		Grup sanitar de plaja – din zidarie BCA, sarpanta de lemn, invelitoare tigla si cu prelungiri laterale pentru dusuri in aer liber = 2 buc SC = 247,00 mp, SD = 247,00 mp			760828	
171.		Punct prim ajutor – un modul din structura de lemn SC = 39,00 mp, SD = 39,00 mp			124586	



*[Handwritten signature]*

172.	Scena in aer liber, parter, cu zona de gradene partial acoperita SC = 430,00 mp, SD = 430,00 mp			171487
173.	Post salvamar = 2 buc SC = 8,80 mp, SD = 8,80 mp			10522
174.	Retea de alimentare cu apa potabila in incinta amenajata, racordata de la retea existenta a localitatii Sulina - 3460 m			1100326
175.	Retea de canalizare in incinta amenajata racordata la noua statie de epurare a localitatii Sulina - 2140 m			937387
176.	Statie de pompare tip cheson dotata cu doua electropompe SC = 16 mp, SD = 16 mp			117752
177.	Retea de alimentare cu energie electrica a zonei amenajate inclusiv iluminatul exterior			418019
178.	Alei de promenada in perimetrul incintei amenajate prin utilizarea in exclusivitate a podinelor din lemn cu latime de 1,5 m si 2,5 m SC = 3000 mp, SD = 3000 mp			1159709
179.	Protectii perimetrare din piloni de lemn si impletituri din nuiele			70911
180.	Pista de biciclisti din pavele si alee pietonala din podina de lemn			981920,83
181.	Pasarela acvatica amplasata la 50 m de la tarm - executate pe structura de lemn pe piloni de lemn interax si batuti la dancimi de 2,5 m - 2 buc SC = 250 mp, SD = 250 mp			786128,89
182.	GROAPA CU NISIP			
183.	Ansamblu foisor leagane - 2 buc			31326,55
184.	Leagan cuib - 2 buc			25454,12
185.	Barne balansoar - 4 buc			26981,99
186.	Topogan - 2 buc			25982,39
187.	Leagan 2 persoane - 2 buc			11900,76
188.	Balansoar cu arc - 2 buc			4444,33
189.	PUNCT SALVAMAR			



*Handwritten signature in blue ink.*

190.	Barca salvare 6 locuri cu vise – 2 buc				2292,44	
191.	Dotata cu echipament de salvare (veste) – 12 buc				2068,32	
192.	MOBILIER SI DOTARI URBANE					
193.	Umbrare acoperite din stof avand bancheta de odihna – 5 buc				14365,40	
194.	Banchete de iernn – 13 buc				1286,35	
195.	Cosuri de gunoi din impletituri – 23 buc				3215,17	
196.	UTILAJE ECHIPARE STATIE POMPA					
197.	Electropompa sumersibila – 2 buc				82969,89	
198.	TEREN « Dana acostare » aferent investitiei « Sistem integrat pentru gestionarea deseurilor din localitatile din Delta Dunarii » S.T. = 300,00 mp			- intravilan oras Sulina, malul stang al Dunarii in dreptul prop. Din strada Independentei nr. 95, taria T1, parcela N 89 / 2	9.619	H.G. nr.2159 / 2004
199.	DRUM VICINAL – L = 2607 m; S = 16874 mp.			- Drum de legatura intre podul de acces la Plaja orasului si Statia de transfer deseuri.	-	H.C.L.Sulina nr.25 din 04.03.2013
200.	Bloc locuinte pentru tineri in regim de inchiriere ( P + 2 E ; 6 unitati de locuit ) Str. Republicii nr 2 bis - S.C. = 342,54 mp; S.D. = 1027,62 mp	1.6.1		N – str. Republicii; S – centrala termica si str. 1 Mai; E – propr particulara; V – str. 2 Mai;	548.494	Protocol predare – primire – tronson A nr.4872/03.12.2004 Protocol predare – primire – tronson B nr.5546/20.09.2007
201.	Bloc locuinte pentru tineri in regim de inchiriere ( P+3; 56 unitati de locuit ) Str. I - nr. 119 S.C. + 1027,72 mp; S.D. = 4110,88 mp	1.6.1		N – str. I ; S – str. a II-a; E – str. Plevnei; V – teren dom privat;	5.220.887	Protocol predare – primire – nr. 4351 / 10.10.2003;
202.	Grup social plaja			Plaja Sulina	131.505	Proces verbal predare-primire nr.478 din 20.08.1998 H.C.L.Sulina nr.168 din 28.11.2013
203.	Grup sanitar plaja			Plaja Sulina	42.672	Proces verbal predare-primire nr.478 din 20.08.1998 H.C.L.Sulina nr.168 din 28.11.2013
204.	Foisor ptr. observare plaja			Plaja Sulina	5.987	Proces verbal predare-primire nr.478 din 20.08.1998 H.C.L.Sulina nr.168 din 28.11.2013
205.	Ciuperca adapost plaja SC = 429 mp			Plaja Sulina	57.603	Proces verbal predare-primire nr.478 din 20.08.1998 H.C.L.Sulina nr.168 din 28.11.2013
206.	Retea de iluminat public stradal ( 67 buc.stalpi beton, 571 corpuri de iluminat cu led)			Amplasament stalpi : Infrastructura portuara – STRADA I – pe tronsonul cuprins intre AZL Sulina ( str.I-nr.202) si SGA Sulina ( str.I – nr.78)	749.526,16	Legea nr. 213 / 1998 PVRTL 5106 / 10.08.2015

ROMANIA  
Ceban

nr.78  
[Signature]

		Amplasament corpuri de iluminat cu led : mal drept si mal stang oras Sulina			
207.	Teren strada I – nr. 158 A S.T. = 93,63 MP	N – strada I; S – Strada a II-a; E – V – domeniu public al orasului Sulina	1998	3720	Legea nr. 213 / 1998
208.	Teren faleza str I S.T. = 14848 mp	N- Canal Sulina,, S – domeniu public, V – fosta Fabrica de Conserve din Peste, E – R.A. AZL Sulina	1998	-	Legea nr. 213 / 1998
209.	Teren faleza str Independentei – tronson I ST = 11585 mp	N- prop private, S – canalul Sulina, V – unitate militară, E – domeniu privat CJ Tulcea	2017		Legea nr. 213 / 1998
210.	Teren faleza str Independentei – tronson II ST = 5039 mp	N- prop private, S – canalul Sulina, V - garla Cadon, E – garla Pescarilor	2017		Legea nr. 213 / 1998
211.	Teren faleza str Independentei – tronson III ST = 664 mp	N – prop private,, S – canalul Sulina, V – garla Pescarilor, E – fostul S.N.S. Sulina	2017		Legea nr. 213 / 1998

Comisia de inventariere : *președinte - Gheorghe Silviu*

Membri : *Hristodulo Emilia*  
*Trifan Teodora*

PREȘEDINTE DE ȘEDINȚĂ,  
COZMA VICTORIA



Secretar,  
Funcționar public cu atribuții delegate,  
Halchin Ela - Raluca